

**vyřizuje** Magda Turková  
**odbor** životního prostředí  
**e-mail** [magda.turkova@mesto-kromeriz.cz](mailto:magda.turkova@mesto-kromeriz.cz)  
**telefon** +420 573 321 323  
**spisová značka** MeUKM/034243/2018/02/OZP/Tu  
**číslo jednací** MeUKM/034243/2018/0340/18  
**datum** 02.07.2018  
**počet stránek** 4

**AQUA CENTRUM Břeclav s.r.o.**  
**Kapusty 27**  
**690 06 Břeclav**

## Koordinované závazné stanovisko

ve smyslu § 4 odst. 7 zákona č. 183/2006 Sb., o územním plánování a stavebním řádu ve znění pozdějších předpisů  
(stavební zákon)

Stavebník: **Povodí Moravy, s.p., Dřevařská 932/11, 602 00 Brno Brno-střed, IČ 70890013**  
zastoupený na základě plné moci ze dne 02.03.2018:  
AQUA CENTRUM Břeclav s.r.o., Kapusty 27, 690 06 Břeclav, IČ 60710063

požádal Městský úřad Kroměříž o vydání koordinovaného závazného stanoviska k dokumentaci stavby „**Těšnovický potok, km 0,000-1,250, oprava opevnění a odstranění nánosů**“, pro účely ohlášení stavby.

Stavba je umístěna v katastrálním území Trávník na pozemku p.č. 576, 577/2, 577/1, 577/3 a v katastrálním území Těšnovice na pozemku p.č. 467.

Dokumentace řeší odtěžení nánosů ze dna a svahů koryta toku Těšnovický potok, opravu poškozeného opevnění dna a svahů koryta a opravu spádového stupně v km 0,7189.

Dokumentace vypracovaná březen 2018

Projektant: AQUA CENTRUM Břeclav s.r.o., Kapusty 27, 690 06 Břeclav, IČ 60710063

Městský úřad Kroměříž jako příslušný dotčený orgán veřejné správy v rámci výkonu přenesené působnosti podle § 61 odst. 1 písm. c) a § 66 zákona č. 128/2000 Sb. o obcích (obecní zřízení), v řízení vedeném podle § 4 odst. 7 zákona č. 183/2006 Sb., o územním plánování a stavebním řádu a v souladu s § 149 odst. 1 zákona č. 500/2004 Sb., Správní řád, v platném znění, vydává k předložené dokumentaci stavby toto koordinované závazné stanovisko k ochraně dotčených veřejných zájmů, dle níže uvedených ustanovení zvláštních právních předpisů:

**zákona č. 289/1995 Sb., o lesích a o změně a doplnění některých zákonů, ve znění pozdějších předpisů:**

### Z Á V A Z N É S T A N O V I S K O

Odbor životního prostředí Městského úřadu Kroměříž, jako orgán státní správy lesů, příslušný dle § 61 odst. 1 písm. c) a § 66 zák. č. 128/2000 Sb., o obcích, ve znění pozdějších předpisů, ve spojení s §§ 10 a 11 zák. č. 500/2004 Sb., o správním řízení, v jeho platném znění a §§ 47 a 48 odst. 2 písm. c) zák. č. 289/1995 Sb., o lesích a o změně a doplnění některých zákonů ve znění pozdějších změn a doplňků (dále jen lesní zákon), rozhodl podle § 14 odst. 2 lesního zákona o

umístění stavby ve vzdálenosti do 50 m od pozemků určených k plnění funkce lesa (dále jen PUPFL) takto:

**Vydává souhlas s provedením ohlášené stavby „Těšnovický potok, km 0,000 - 1,250, oprava opevnění a odstranění nánosů“, na p.č. 576 v k.ú. Trávník ve vzdálenosti do 50 m od PUPFL dle předložené projektové dokumentace.**

Souhlas se vydává pro: Povodí Moravy s.p., IČ: 70890013, Dřevařská 11, 616 00 Brno

Protože ohlášená stavba bude prováděna ve vzdálenosti do 50 m od PUPFL, souhlas se uděluje za těchto podmínek:

- 1) Na PUPFL nebude ukládána výkopová zemina, stavební materiál, případně odpad vzniklý při stavbě
- 2) Při případném odření lesních stromů budou tyto neprodleně ošetřeny vhodným fungicidním přípravkem

Odůvodnění:

Podáním ze dne 16.5.2018 předložil žadatel žádost o vydání koordinovaného stanoviska k ohlášené stavbě „Těšnovický potok, km 0,000 - 1,250, oprava opevnění a odstranění nánosů“, včetně projektové dokumentace a dalších náležitostí, které bylo nutno přiložit. Z nich je patrné, že stavba je umístěna blíže než 50 m od PUPFL v k.ú. Trávník. Po prostudování předložených materiálů a vzhledem k tomu, že stavba je oddělena od PUPFL pozemkem p.č. 530 v k.ú. Trávník (ostatní plocha) se orgán státní správy lesů rozhodl žadateli vyhovět na základě § 14 odst. 2 zákona o lesích.

Podmínky souhlasu jsou stanoveny na základě § 14 odst. 2 zákona o lesích a sledují ochranu PUPFL jakož i samotné stavby.

Tento souhlas vydávaný jako podklad pro rozhodnutí o umístění stavby nebo územní souhlas a dále pro rozhodnutí o povolení stavby, zařízení nebo terénních úprav anebo jejich ohlášení, je závazným stanoviskem podle § 149 odst. 1 správního řádu a není samostatným rozhodnutím ve správním řízení.

Ing. Jiří Vašík  
oprávněná úřední osoba

**zákona č. 185/2001 Sb., o odpadech, ve znění pozdějších předpisů a o změně některých dalších zákonů, ve znění pozdějších předpisů(dále jen „zákon o odpadech“):**

Dotčený orgán odpadového hospodářství, odbor životního prostředí Městského úřadu Kroměříž, příslušný dle § 71 písm. k) a § 79 odst. 4 zákona č. 185/2001 Sb., o odpadech a o změně některých dalších zákonů, v platném znění (dále jen „zákon o odpadech“), vydává k předložené projektové dokumentaci stavby „Těšnovický potok, km 0,000 - 1,250, oprava opevnění a odstranění nánosů“

**souhlasné závazné stanovisko.**

Popis stavby:

Jedná se o odtěžení nánosů ze dna a svahů koryta toku Těšnovický potok, opravu poškozeného opevnění dna a svahů koryta a opravu spádového stupně v km 0,7189.

Odůvodnění:

Nakládání s odpady je v projektové dokumentaci řešeno v souladu se zákonem o odpadech. Při realizaci stavby se předpokládá vznik následujících druhů odpadů:

- |          |   |
|----------|---|
| 17 01 01 | Beton   |
| 17 02 01 | Dřevo   |
| 17 05 04 | Zemina a kamení neuvedené pod číslem 17 05 03 |

Odpady budou předány oprávněné osobě k využití nebo k odstranění tak jak je uvedeno výše. Z hlediska nakládání s odpady vzniklými při realizaci stavby správní orgán nemá k projektové dokumentaci stavby žádné námitky. Po dokončení stavby, příp. při závěrečné kontrolní prohlídce, předloží investor doklady o předání odpadů oprávněné osobě k využití nebo k odstranění odpadů.

Ing. Josef Pospíšil  
oprávněná úřední osoba

#### **Závěr:**

Městský úřad Kroměříž na základě výše uvedených dílčích závazných stanovisek dotčených orgánů k předložené dokumentaci vydává **souhlasné** koordinované závazné stanovisko.

#### **Poučení:**

Podle § 4 odst. 9 zákona č. 183/2006 Sb., Stavební zákon v platném znění, lze nezákonné závazné stanovisko dotčeného orgánu, vydané pro účely řízení podle tohoto zákona zrušit nebo změnit správním orgánem nadřízeným dotčenému orgánu pouze v rámci odvolacího řízení proti rozhodnutí, které bylo závazným stanoviskem podmíněno, postupem podle § 149 odst. 4 správního řádu.

Dotčený orgán je vázán svým předchozím stanoviskem nebo závazným stanoviskem. Navazující stanoviska nebo navazující závazná stanoviska mohou dotčené orgány v téže věci uplatňovat pouze na základě nově zjištěných a doložených skutečností, které nemohly být uplatněny dříve a kterými se podstatně změnila podmínky, za kterých bylo původní stanovisko vydáno, nebo skutečností vyplývajících z větší podrobnosti pořízené územně plánovací dokumentace nebo podkladů pro rozhodnutí nebo jiný úkon orgánu územního plánování nebo stavebního úřadu podle tohoto zákona, jinak se k nim nepřihlíží.

#### **Informace:**

Jedná se vodní dílo ve smyslu § 55 odst.1 písm.b) vodního zákona. Toto lze povolit ohlášením udržovacích prací dle § 15a odst. 3 vodního zákona.

Vzhledem k tomu že se jedná o ohlášení stavby, povolení kácení dřevin proběhne v režimu samostatného správního řízení.

Záměr představuje běžnou údržbu vodního toku, tj. odtěžení nánosů ze dna a svahů koryta toku Těšnovický potok, dále opravu poškozeného opevnění dna a svahů koryta a opravu spádového stupně v km 0,7189, kdy práce budou probíhat mimo období hnízdění či rozmnožování obojživelníků. Tento záměr by neměl výrazně ovlivnit ekologickou stabilitu tohoto významného krajinného prvku, proto orgán ochrany přírody nebude vydávat závazné stanovisko ve smyslu § 4 odst. 2 ZOPK.

Předmětné území je klasifikováno jako území s archeologickými nálezy ve smyslu § 22 zákona č.20/1987 Sb., o státní památkové péči, ve znění pozdějších předpisů. Dle § 22 odst. 2 zákona č.20/1987 Sb., má-li se provádět stavební činnost na území s archeologickými nálezy, jsou stavebníci již od doby přípravy stavby povinni oznámit svůj záměr Archeologickému ústavu a umožnit jemu nebo oprávněné organizaci provést na dotčeném území záchranný archeologický výzkum. O archeologickém nález, který nebyl učiněn při provádění archeologických výzkumů, musí být učiněno oznámení Archeologickému ústavu nebo nejbližšímu muzeu buď přímo, nebo

prostřednictvím obce, v jejímž územním obvodu k archeologickému nálezu došlo (§ 23 odst. 2 zákona č.20/1987 Sb).

Formulář pro splnění oznamovací povinnosti naleznete na webových stránkách Archeologického ústavu AV ČR, Brno: <http://arub.avcr.cz/informace-pro-stavebniky/index.html>



MĚSTSKÝ ÚŘAD KROMĚŘÍŽ

Velké náměstí 115

-12-

RNDr. Božena Ševčíková  
vedoucí odboru životního prostředí  
Městského úřadu Kroměříž

**Příloha:** Dokumentace  
Stanovisko Města Kroměříže - odboru služeb



AQUA CENTRUM Břeclav s.r.o.  
Kapusty 27

690 06 Břeclav

VÁŠ DOPIS ZNAČKY/ZE DNE

10.05.2018

NAŠE ZNAČKA

PM-7358/2018/5203/Mi

VYŘIZUJE

Ing. Eva Mikliková

+420 541 637 311

miklikova@pmo.cz

MÍSTO/DATUM

Brno

01.06.2018

### **Těšnovický potok, km 0,000 – 1,250 oprava opevnění a odstranění nánosů**

(k.ú. Těšnovice; ORP Kroměříž; kraj Zlínský; HP 4-12-02-1400)

#### **Charakteristika akce:**

Dne 16.05.2018 nám byla předložena žádost o vyjádření k dokumentaci pro vydání společného povolení stavby „Těšnovický potok, km 0,000 – 1,250 oprava opevnění a odstranění nánosů“ zpracované 03/2018. Zpracovatelem dokumentace je AQUA CENTRUM Břeclav s.r.o. Investorem stavby je Povodí Moravy, s.p.

Předmětem dokumentace jsou udržovací práce na upraveném korytě vodního toku Těšnovský potok v ř.km 0,000 – 1,250. Jedná se o odtěžení nánosů ze dna a svahů koryta toku, pomístnou opravu poškozeného opevnění dna a svahů koryta (betonová meliorační dlažba, dlažba z lomového kamene) a opravu spádového stupně v km 0,7189. Stavbou nebudou měněny původní parametry koryta.

**Správcem DVT Těšnovský potok (IDVT 10187526) je Povodí Moravy, s.p., závod Střední Morava, provoz Zlín (Tečovská 1109, 763 02 Zlín, vedoucí provozu Ing. Jaroslav Foukal, tel: 577 105 973, mob: 607 747 034, e-mail: foukal@pmo.cz).**

Stavba se částečně nachází ve stanoveném záplavovém území.

Vodní útvar: MOV\_1170 Morava od toku Haná po tok Dřevnice

#### **Stanovisko správce povodí a správce DVT Těšnovský potok (IDVT 10187526)**

Na základě ustanovení § 54 odst. 4 zákona 254/2001 Sb. o vodách a o změně některých zákonů (vodní zákon) vydává Povodí Moravy, s. p., jako správce povodí a správce toku následující

#### **s t a n o v i s k o :**

- a) Z hlediska zájmů daných platným Národním plánem povodí Dunaje a Plánem dílčího povodí Moravy (ustanovení § 24 až § 26 vodního zákona) je uvedený záměr možný, protože lze předpokládat, že záměrem nedojde ke zhoršení chemického stavu a ekologického stavu/potenciálu dotčených útvarů povrchových vod a chemického stavu a kvantitativního stavu útvarů podzemních vod, a že nebude znemožněno dosažení jejich dobrého stavu/potenciálu.


**Toto hodnocení vychází z posouzení souladu daného záměru s výše uvedenými platnými dokumenty.**

Předpokládáme, že uvedený záměr vzhledem ke svému charakteru, velikosti a dopadu nebude mít vliv na stav vodního útvaru.

**b) Z hlediska dalších zájmů chráněných zákonem č. 254/2001 Sb., o vodách a o změně některých zákonů, souhlasíme s uvedeným záměrem.**

Doba platnosti tohoto stanoviska je 2 roky, nebude-li využito pro vydání platného rozhodnutí nebo opatření vodoprávního nebo jiného správního úřadu.

Povodí Moravy, s.p.  
602 00 Brno, Dřevařská 11  
IČO:70890013, DIČ:CZ70890013



**Ing. Pavel Bíza**  
vedoucí útvaru správy povodí

**Kopie** - Provoz Zlín

7

# MĚSTSKÝ ÚŘAD KROMĚŘÍŽ

## STAVEBNÍ ÚŘAD

oddělení územního plánování a státní památkové péče  
**767 01 Kroměříž, Velké náměstí 115**

Sp.zn. :	02/047873/2018/Fr	Kroměříž, dne 11.7.2018
Oprávněná úřední osoba:	Ing. Jaroslav Frühbauer	
Telefon.:	573321292	
E-mail:	jaroslav.fruhbauer@mesto-kromeriz.cz	

## ZÁVAZNÉ STANOVISKO

Městský úřad Kroměříž, stavební úřad, oddělení územního plánování a státní památkové péče, jako dotčený orgán příslušný podle § 6 odst. 1 písm. e) zákona č. 183/2006 Sb., o územním plánování a stavebním řádu (stavební zákon), ve znění pozdějších předpisů (dále jen "stavební zákon"), a § 136 zákona č. 500/2004 Sb., správní řád, ve znění pozdějších předpisů (dále jen „správní řád“) přezkoumal z hlediska souladu s politikou územního rozvoje, s územně plánovací dokumentací a z hlediska uplatňování cílů a úkolů územního plánování žádost, kterou 16.5.2018 podal

**Povodí Moravy, s.p.**, kterého zastupuje AQUA centrum Břeclav s.r.o., Kapusty 27, 690 06 Břeclav (dále jen "žadatel"),

ve věci: **Těšnovický potok, km 0,000 – 1,250 oprava opevnění a odstranění nánosů** (dále jen "záměr") na pozemku parc. č. 467 v katastrálním území Těšnovice a parc. č. 577/3, 577/2, 577/1 a 576 v katastrálním území Trávník a vydává podle § 96b stavebního zákona a § 136 a § 149 odst. 1 a 2 správního řádu toto **závazné stanovisko č. 302/18**

**záměr je přípustný.**

Záměr bude umístěn a proveden v souladu s předloženou dokumentací, další podmínky pro přípravu a uskutečnění záměru se nestanoví.

**Závazné stanovisko platí dva roky od jeho vydání.**

### Odůvodnění:

Úřad územního plánování obdržel dne 16.5.2018 žádost o vydání závazného stanoviska k výše uvedenému záměru. Záměr posoudil a dospěl k závěru, že se nejedná o stavební záměry v zastavěném území nebo zastavitelné ploše uvedené v § 103 odst. 1 stavebního zákona a k předloženému záměru je nutné vydat závazné stanovisko.

Podklady pro vydání závazného stanoviska:

1. Dokumentace pro vydání ohlášení udržovacích prací „Těšnovický potok oprava opevnění a odstranění nánosů“, dokumentaci zpracovalo AQUA centrum Břeclav s.r.o., Kapusty 27, 690 06 Břeclav
2. Politika územního rozvoje České republiky, ve znění Aktualizace č.1, schválená vládou dne 15. dubna 2015 usnesením č. 276
3. Zásady územního rozvoje Zlínského kraje zahrnující právní stav ke dni 5.10.2012
4. Územní plán města Kroměříže ve znění změny č. 1, s nabytím účinnosti ode dne 06.12.2013

Orgán územního plánování přezkoumal záměr podle § 96b odst. 3 stavebního zákona, zda je přípustný z hlediska souladu s politikou územního rozvoje a územně plánovací dokumentací a z hlediska uplatňování cílů a úkolů územního plánování, či nikoliv.

Platná Politika územního rozvoje České republiky, Zásady územního rozvoje Zlínského kraje umístění tohoto druhu staveb neřeší.

Pozemek parc. č. 467 v katastrálním území Těšnovice a pozemky parc. č. 577/3, 577/2, 577/1, 576 v katastrálním území Trávník se podle územního plánu města Kroměříž nachází v nezastavěném území, ve Vodní ploše, které prochází nespecifikovanými zemědělskými plochami a plochami krajinné zeleně.

Jedná se o plochu určenou pro vodní hospodářství, níž je přípustným využitím také umístění staveb souvisejících. Bylo ověřeno, že záměr je v souladu s územním plánem.

Orgán územního plánování dále posuzoval záměr zejména z hlediska cílů a úkolů územního plánování formulovaných v ustanovení § 18 a § 19 stavebního zákona.

**Těšnovický potok, km 0,000 – 1,250 oprava opevnění a odstranění nánosů.** Účelem stavby je odstranění nánosů ze dna a svahů upraveného koryta toku, pomístné opravy a oprava spádového stupně v km 0,7189.

Posuzovaný záměr na provedení stavby na pozemku parc. č. 467 v katastrálním území Těšnovice a pozemcích parc. č. 577/3, 577/2, 577/1 a 576 v katastrálním území Trávník je v souladu s územním plánem i s požadavky ustanovení § 19 odst. 1 písm. d) a e) stavebního zákona, splňuje rovněž podmínky pro hospodárné využívání zastavěného území podle § 18 odst. 4 stavebního zákona.

Podle ustanovení § 149 zákona č. 500/2004 Sb., správní řád, v platném znění, není závazné stanovisko samostatným rozhodnutím vydaným ve správním řízení a nelze se proti němu odvolat, lze jej z hlediska zákonnosti přezkoumat v přezkumném řízení na základě § 149 odst. 5 správního řádu.

Závazné stanovisko nepozbývá platnosti,

- a) bylo-li na základě žádosti podané v době jeho platnosti vydáno územní rozhodnutí, společné povolení nebo jiné obdobné rozhodnutí podle jiného zákona a toto rozhodnutí nabylo právní moci,
- b) byla-li na základě návrhu veřejnoprávní smlouvy nahrazující územní rozhodnutí nebo společné povolení podaného v době jeho platnosti uzavřena veřejnoprávní smlouva a tato veřejnoprávní smlouva nabyla účinnosti, nebo
- c) nabyli-li právních účinků územní souhlas nebo společný územní souhlas anebo souhlas s provedením ohlášeného stavebního záměru vydaný k oznámení stavebního záměru učiněného v době platnosti závazného stanoviska.

Dostane-li se toto závazné stanovisko do rozporu s politikou územního rozvoje nebo s územně plánovací dokumentací, která byla vydána po vydání závazného stanoviska, orgán územního plánování, který závazné stanovisko vydal, je nahradí z moci úřední novým závazným stanoviskem.

otisk úředního razítka

Ing. arch. Vladimír Zicháček  
vedoucí stavebního úřadu  
Městského úřadu Kroměříž

**Obdrží:**

AQUA centrum Břeclav s.r.o., kapusty 27, 690 06 Břeclav



LESY ČESKÉ REPUBLIKY, S. P., SPRÁVA TOKŮ - OBLAST POVODÍ MORAVY

U Skláren 781, 755 01 Vsetín, tel. +420 956957111, fax +420 571489832, ost57@lesy.cz, ID DS:e8jcfns  
Detašované pracoviště Luhačovice, Uherskobrodská 81, 763 26 Luhačovice

AQUA CENTRUM Břeclav s.r.o.  
Kapusty 27  
Břeclav  
690 06

VÁŠ DOPIS ČJ.	ČÍSLO JEDNACÍ LCR957/003269/2018	SPISOVÁ ZNAČKA	DATUM 24.5.2018
VYŘIZUJE Ing. Milan Večeřa	TELEFON 956 957 121	MOBIL 607 526 334	E-MAIL milan.vecera@lesy.cz

**Věc: „Těšnovický potok oprava VT - správce PM“ – vyjádření správce toku**

Lesy České republiky, s.p. správa toků – oblast povodí Moravy, Vsetín, detašované pracoviště Luhačovice, jako správce vodního toku Dolní Kotojedka ČHP 4-12-02-144, IDVT 10195840 do kterého je na p.č. 577/1,2,3 k.ú. Trávník zaústěný Těšnovický potok ve správě PM. Po prostudování předložených podkladů souhlasí s výše uvedenou stavbou za těchto podmínek:

1. Do námi spravovaného vodního toku nebude ukládán žádný stavební materiál vč.zeminy. Po celou dobu stavby bude vodní tok Dolní Kotojedka v plném průtočném stavu
2. O zahájení prací budeme telefonicky informováni na výše uvedené tel.číslo

Platnost tohoto vyjádření je 2 roky od data vydání.

S pozdravem

Lesy České republiky, s.p. [05]  
se sídlem Přemyslova 1106/19, Nový Hradec Králové  
500 08 Hradec Králové  
IČ: 42196451, DIČ: CZ42196451  
Správa toků – oblast povodí Moravy  
U Skláren 781, 755 01 Vsetín

Ing. Dagmar Vašíková  
vedoucí pracoviště Luhačovice

## Krajská hygienická stanice Zlínského kraje

se sídlem ve Zlíně

Havlíčkovo nábřeží 600, 760 01 Zlín

tel. 577006737, e-mail: khs@khszlin.cz, podatelna@khszlin.cz, ID: xwsai7r

---

Č.j.: KHSZL 12384/2018

V Kroměříži, dne 31. 5. 2018

Spisová značka: KHSZL/12384/2018/2.11/HOK/KM/ZAP-02

Č.j.: odesílatele: neuvedeno

Vyřizuje:

Lenka Zapletalová, tel.: 573504117, e-mail lenka.zapletalova@khszlin.cz

**AQUA CENTRUM Břeclav s.r.o.**

IČ: 60710063

Kapusty 27

690 06 Břeclav

**Vyjádření Krajské hygienické stanice Zlínského kraje se sídlem ve Zlíně k žádosti o vydání závazného stanoviska k dokumentace stavby „Těšnovický potok, km 0,000 – 1,250 oprava odstranění nánosů“ pro vydání společného povolení**

---

### VYJÁDŘENÍ

Dne 17. 5. 2018 byla Krajské hygienické stanici Zlínského kraje se sídlem ve Zlíně doručena žádost právnické osoby AQUA CENTRUM Břeclav s.r.o., IČ: 60710063, se sídlem Kapusty 27, 690 06 Břeclav, zastupující na základě předložené plné moci ze dne 2. 3. 2017 investora stavby, kterým je právnická osoba Povodí Moravy, s.p., IČ: 70890013, se sídlem Dřevařská 932/11, 602 00 Brno o vydání závazného stanoviska k dokumentace stavby „**Těšnovický potok, km 0,000 – 1,250 oprava odstranění nánosů**“ pro vydání společného povolení.

Dokumentaci vypracoval: AQUA CENTRUM Břeclav s.r.o., Kapusty 27, 690 06 Břeclav, datum březen 2018.

*Dokumentace řeší odtěžení nánosů ze dna a svahů upraveného koryta toku Těšnovický potok, pomístnou opravu poškozeného opevnění dna a svahů koryta (betonová meliorační dlažba, dlažba z lomového kamene) a opravu spádového stupně v km 0,7189.*


Po posouzení předložené žádosti z hlediska požadavků ochrany veřejného zdraví dospěla Krajská hygienická stanice Zlínského kraje se sídlem ve Zlíně k závěru, že v uvedené věci nejsou dotčeny zájmy jí chráněné podle zákona č. 258/2000 Sb., o ochraně veřejného zdraví a o změně některých souvisejících zákonů, ve znění pozdějších předpisů ani podle jiných právních předpisů, neboli ve smyslu § 149 odst. 2 zákona č. 500/2004 Sb., správní řád, ve znění pozdějších předpisů, žádný zákon nezmocňuje orgán ochrany veřejného zdraví k vydání závazného stanoviska v dané věci.

Krajská hygienická stanice Zlínského kraje se sídlem ve Zlíně tak není v řízení o předmětné žádosti dotčeným správním úřadem podle § 77 zákona č. 258/2000 Sb., o ochraně veřejného zdraví a o

změně některých souvisejících zákonů, ve znění pozdějších předpisů, a proto závažné stanovisko podle shora citovaného ustanovení nevydává.

Krajská hygienická stanice  
Zlínského kraje ②

se sídlem ve Zlíně  
Havlíčkovc nábřeží 600, 760 01 Zlín  
oddělení hygieny obecné a komunální

  
Lenka Zapletalová  
odborný referent  
oddělení hygieny obecné a komunální

Počet listů: 1

Rozdělovník:

1x adresát + dokumentace

1x KHS ZK, ÚP Kroměříž – oddělení HOK

# Hasičský záchranný sbor Zlínského kraje

Územní odbor Kroměříž  
Nerudova 450/9a, 767 01 Kroměříž

Č.j.: HSZL- 3287-2/KM-2018

Kroměříž, 18. 06. 2018

Počet stran: 2

Počet příloh: 0

AQUA CENTRUM Břeclav, s.r.o.  
Kapusty 291/27  
Charvátská Nová Ves  
690 06 Břeclav

## Závazné stanovisko dotčeného orgánu na úseku požární ochrany

Vyřizuje: por. Ing. David Brzobohatý  
e-mail: david.brzobohaty@zlk.izscr.cz  
telefon: 950 685 322

Název stavby: **Těšnovický potok, km 0,000-1,250 oprava opevnění a odstranění nánosů**  
Místo stavby: **K. ú.: Těšnovice, Trávník, par. č.: 576, 467, 577/2, 577/1, 577/3**  
Stavebník: **Povodí Moravy, s.p., Dřevařská 932/11, 602 00 Brno**  
Předložená dokumentace: **Dokumentace pro společné územní a stavební řízení ze dne 03/2018, zpracovatel Ing. Milan Bartolšic, ČKAIT 1002273**

Hasičský záchranný sbor Zlínského kraje (dále jen „HZS ZLK“) jako věcně a místně příslušný dotčený orgán na úseku požární ochrany dle ustanovení § 26 odst. 2 písm. b) zákona č. 133/1985 Sb., o požární ochraně, ve znění pozdějších předpisů (dále jen „zákon o požární ochraně“) a ustanovení § 7 odst. 4 písm. a) zákona č. 320/2015 Sb., o Hasičském záchranném sboru České republiky a o změně některých zákonů (zákon o hasičském záchranném sboru), ve znění zákona č. 183/2017 Sb., v souladu s ustanovením § 31 odst. 1 písm. b) zákona o požární ochraně posoudil výše uvedenou projektovou dokumentaci předloženou dne 30. 05. 2018, v rozsahu:

- část výše uvedené projektové dokumentace - část B Souhrnná technická zpráva (dále jen "vybraná část PD"),

a vydává k ní v souladu s ustanovením § 31 odst. 3 zákona o požární ochraně a dále dle ustanovení § 149 odst. 1 zákona č. 500/2004 Sb., správní řád, ve znění pozdějších předpisů,

## **SOUHLASNÉ ZÁVAZNÉ STANOVISKO.**

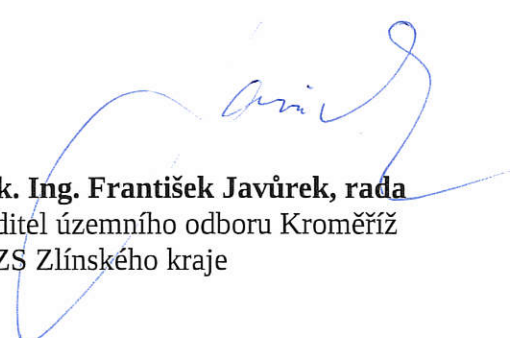
### **Odůvodnění**

Projektová dokumentace řeší odtěžení nánosů ze dna a svahů upraveného koryta toku Těšnovický potok, pomístnou opravu poškozeného opevnění dna a svahů koryta a opravu spádového stupně v km 0,7189.

Vzhledem k charakteru stavby byl obsah a rozsah části dokumentace řešící požární bezpečnost stavby v souladu s § 41 odst. 4 vyhlášky č. 246/2001 Sb., o stanovení podmínek požární bezpečnosti a výkonu státního požární dozoru (vyhláška o požární prevenci), ve znění vyhlášky č. 221/2014 Sb., přiměřeně omezen, jedná se ú opravu vodního toku.



Posouzením předložené projektové dokumentace v rozsahu podkladů uvedených ve výrokové části závazného stanoviska dle ustanovení § 46 odst. 1 vyhlášky č. 246/2001 Sb., o stanovení podmínek požární bezpečnosti a výkonu státního požárního dozoru (vyhláška o požární prevenci), ve znění vyhlášky č. 221/2014 Sb., dospěl HZS ZLK k závěru, že tyto podklady splňují obsahové náležitosti dle ustanovení § 41 vyhlášky o požární prevenci a že z jejího obsahu vyplývá, že jsou splněny technické podmínky požární ochrany kladené na danou stavbu vyhláškou č. 23/2008 Sb., o technických podmínkách požární ochrany staveb, ve znění vyhlášky č. 268/2011 Sb.



**plk. Ing. František Javůrek, rada**  
ředitel územního odboru Kroměříž  
HZS Zlínského kraje



odesílatel      **Ing. Vlastimil Foltýn**  
telefon        573 321 162  
e-mail         vlastimil.foltyn@mesto-kromeriz.cz  
datum         5. června 2018

Povodí Moravy, s.p.  
Dřevařská 932/11  
602 00 Brno Brno-střed

Věc: Stanovisko, KS č. 0340/18

Město Kroměříž, odbor služeb, jako účastník řízení dle zákona č. 183/2006 Sb., o územním plánování a stavebním řádu, v platném znění, vydává toto stanovisko pro ohlášení stavby k dokumentaci stavby „**Těšnovický potok, km 0,000-1,250, oprava opevnění a odstranění nánosů**“, umístěné v kat. území Trávník na pozemku p.č. 576, 577/2, 577/1, 577/3 a Těšnovice na pozemku p.č. 467.

Dokumentace řeší odtěžení nánosů ze dna a svahů koryta toku Těšnovický potok, opravu poškozeného opevnění dna a svahů koryta a opravu spádového stupně v km 0,7189.

Odbor služeb MěÚ Kroměříž nemá k PD za níže uvedených podmínek námitky.

V případě, že stavbou budou dotčeny pozemky v majetku města /zábor, skládka, rozkopávka/ požádá stavebník o povolení odbor služeb, kde budou stanoveny další podmínky, min.20 dnů před zahájením prací. Po ukončení stavebních prací uvede stavebník na své náklady povrch travnatých ploch a konstrukci komunikací města, dotčených stavbou, do původního stavu.

*va. Čížek*  
Lambert Hanzal  
Vedoucí odboru služeb  
Město Kroměříž

**MĚSTO KROMĚŘÍŽ**  
-10-